










**Plan de Prévention des Risques Naturels Prévisibles  
Inondation du Gier et de ses affluents**

**Carte de l'occupation des sols et des enjeux**






Commune de La Terrasse sur Dorlay







**LÉGENDE**

**Occupation du sol :**

- |   |  |
|---|--|
|  Zone naturelle                                 |  Zone aménagée (équipements)          |
|  Zone agricole                                  |  Zone urbanisation future (habitats)  |
|  Zone centre urbain                             |  Zone urbaine en attente              |
|  Zone d'habitats diffus                         |  Zone urbanisation future (activités) |
|  Zone d'activités industrielles ou commerciales |  |

**Enjeux ponctuels (voir liste) :**

- |   |  |
|---|--|
|  Équipements publics                    |  Enjeux des zones aménagées |
|  Services de secours                    |  Bâtiment à usage agricole  |
|  Établissement recevant du public (ERP) |  |

- |   |   |
|---|---|
|  Limite du bassin versant |  Limite parcellaire            |
|  Limite communale         |  Bâtiments                     |
|  Réseau hydrographique    |  Emprise de la crue centennale |

**CARTE N°20**

**Echelle 1/5 000 ème**

Date du document : Octobre 2013

Sources : BdOrtho® 2011, BdParcellaire® 2010  
et 2012 © IGN - Paris  
Protocole IGN/MEDDTL-MAAPRAT, octobre 2011



0 100 200 300  
Mètres

Échelle: 1:5 000

