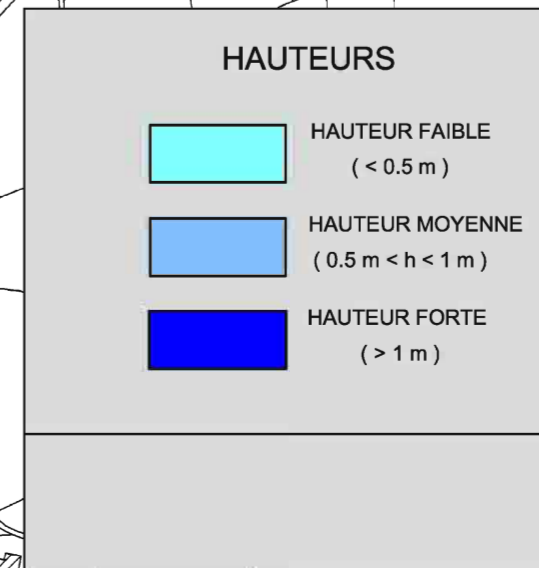
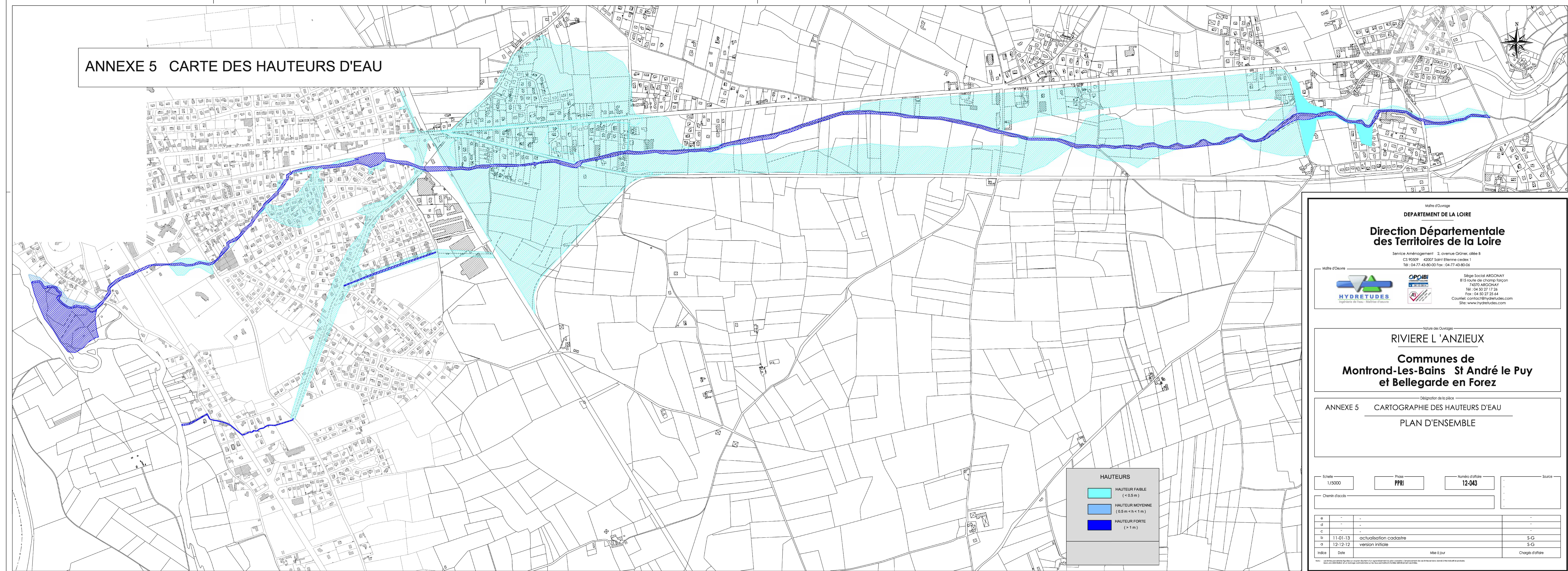



ANNEXE 5 CARTE DES HAUTEURS D'EAU



Maître d'Ouvrage  
**DEPARTEMENT DE LA LOIRE**  
**Direction Départementale  
des Territoires de la Loire**  
Service Aménagement 2, avenue Gréner, allée 8  
CS 90309 - 42007 Saint Etienne cedex 1  
Tél : 04-77-43-80-00 Fax : 04-77-43-80-06

Maître d'Œuvre



**HYDRETUDES**  
Ingénierie de l'eau - Maîtrise d'œuvre



**OPOIBI**  
Ingénierie de l'eau - Maîtrise d'œuvre

Siège Social ARGONAY  
815 route de chemin lairon  
74370 ARGONAY  
Tél : 04 50 27 17 26  
Fax : 04 50 27 25 64  
Courriel : contact@hydretudes.com  
Site : www.hydretudes.com

Nature des Ouvrages:  
**RIVIERE L'ANZIEUX**  
**Communes de  
Montrond-Les-Bains St André le Puy  
et Bellegarde en Forez**

Désignation de la pièce  
ANNEXE 5 CARTOGRAPHIE DES HAUTEURS D'EAU  
**PLAN D'ENSEMBLE**

Echelle: 1/5000      Phase: **PPRI**      Numéro d'affaire: **12-043**      Source:

Chemin d'accès:

e	-	-	-
d	-	-	-
c	-	-	-
b	11-01-13	actualisation cadastre	S-G
a	12-12-12	version initiale	S-G
Indice	Date	Mise à jour	Chargés d'affaire

Notes: Les hauteurs indiquées sur cette carte sont des hauteurs moyennes. L'implantation de ces travaux devra être adaptée à la situation locale.  
Pour en savoir plus sur l'ouvrage consultez notre site internet: www.hydretudes.com